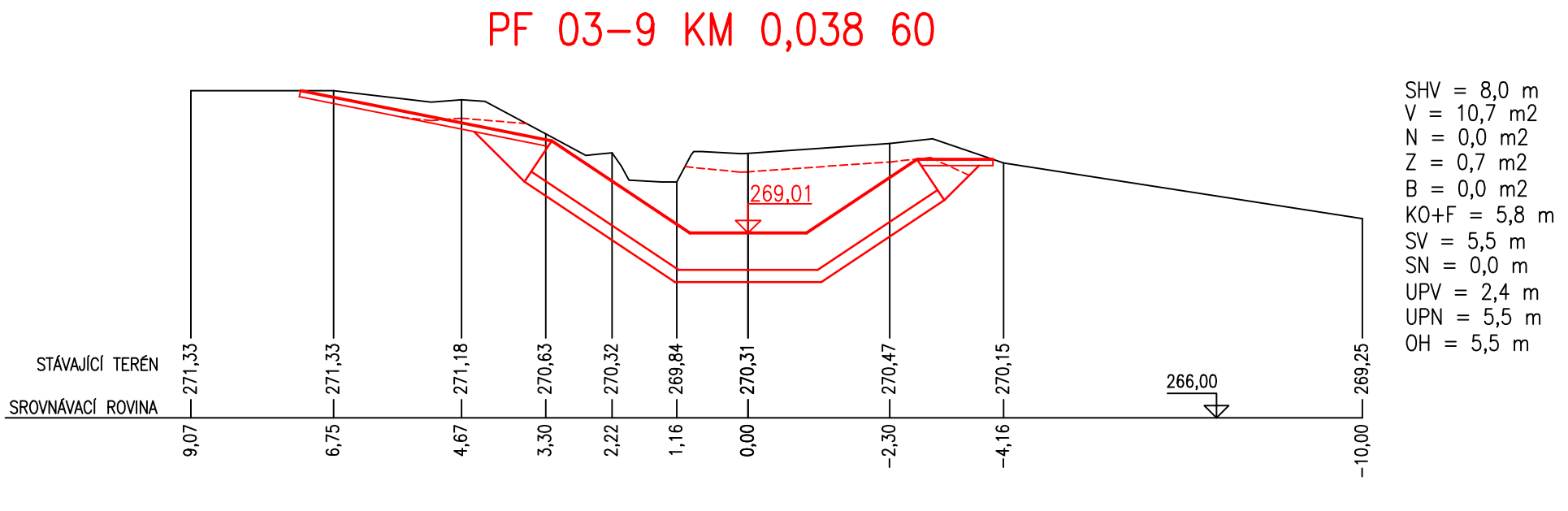
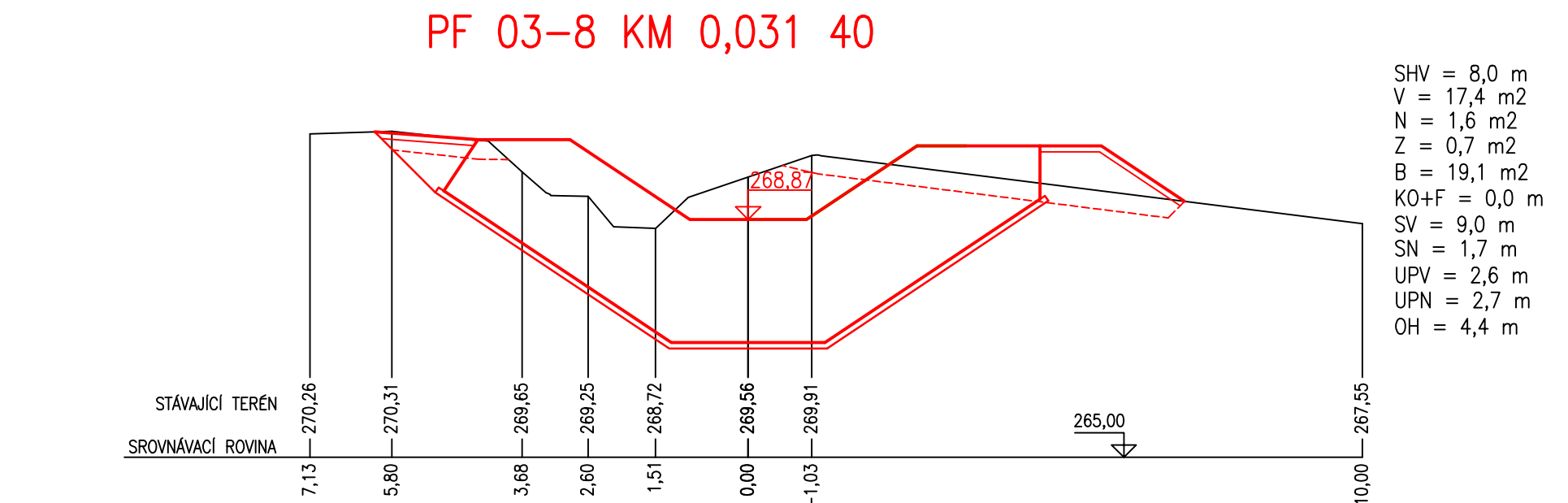
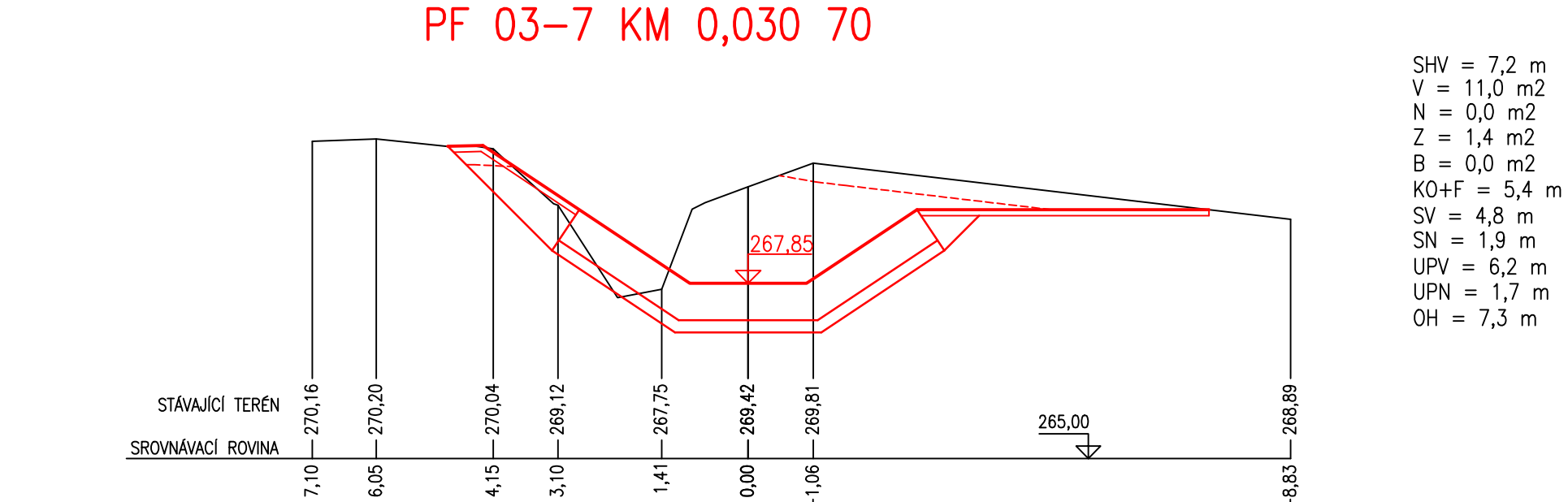
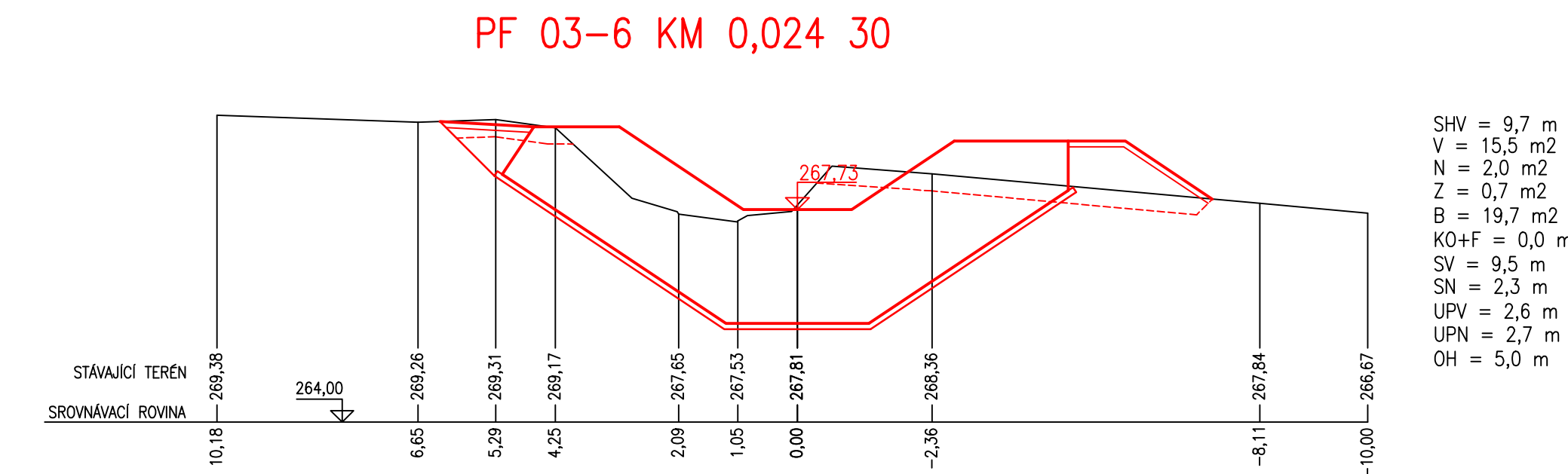
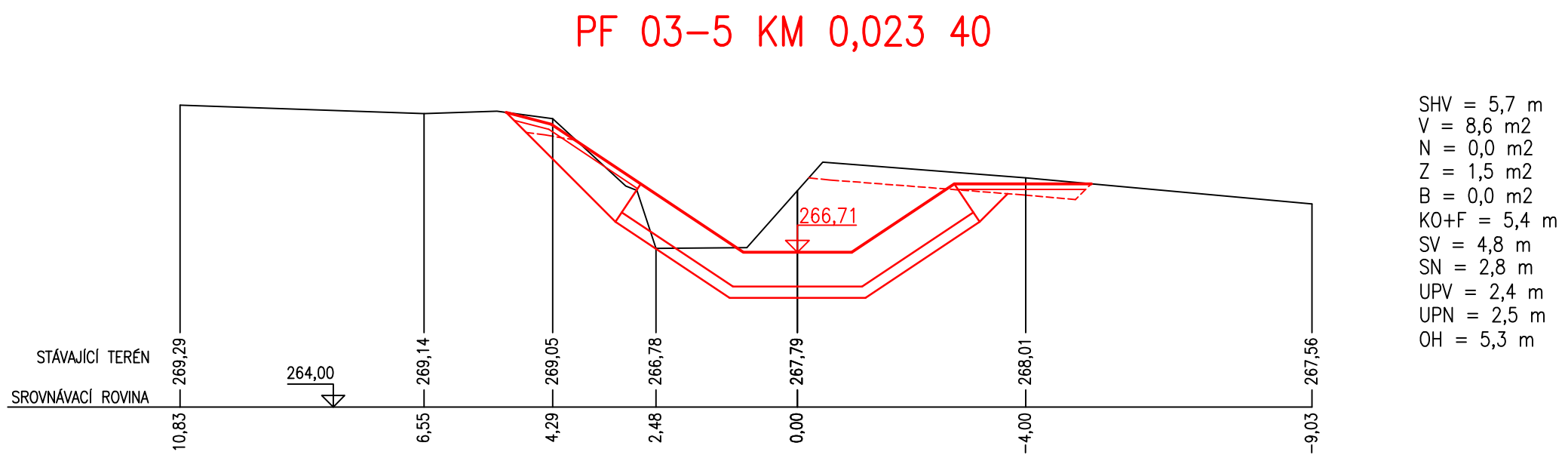
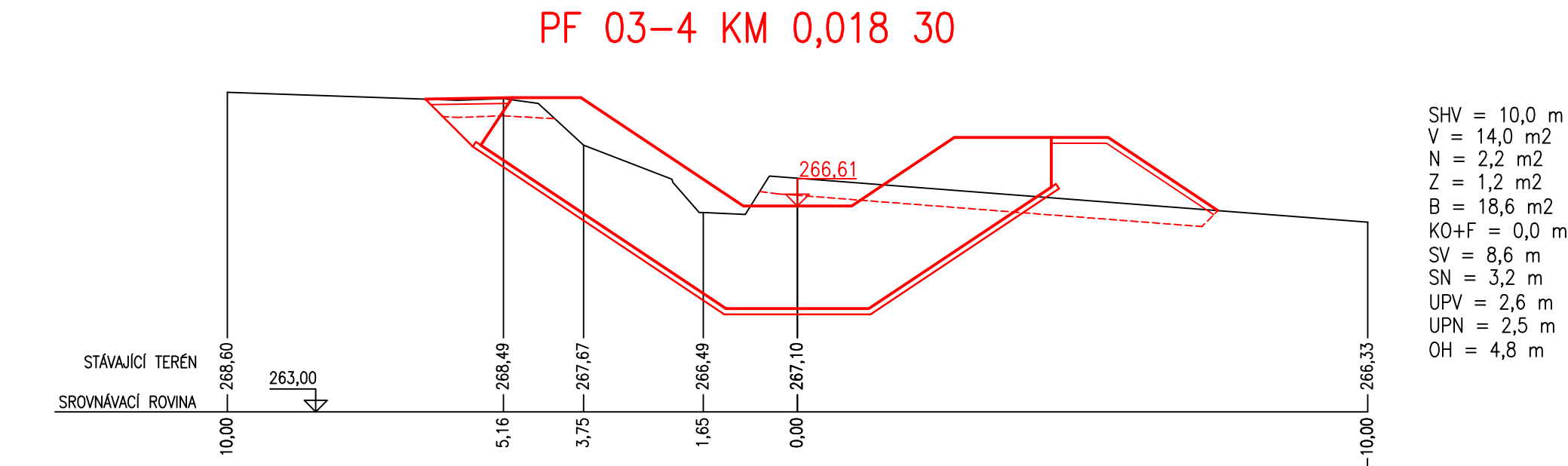
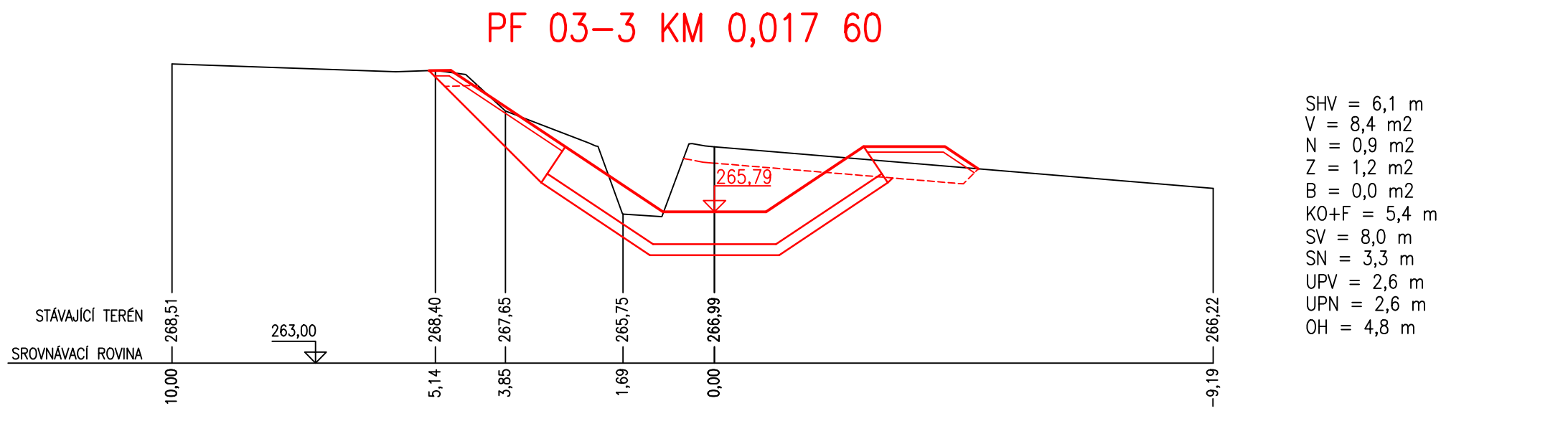
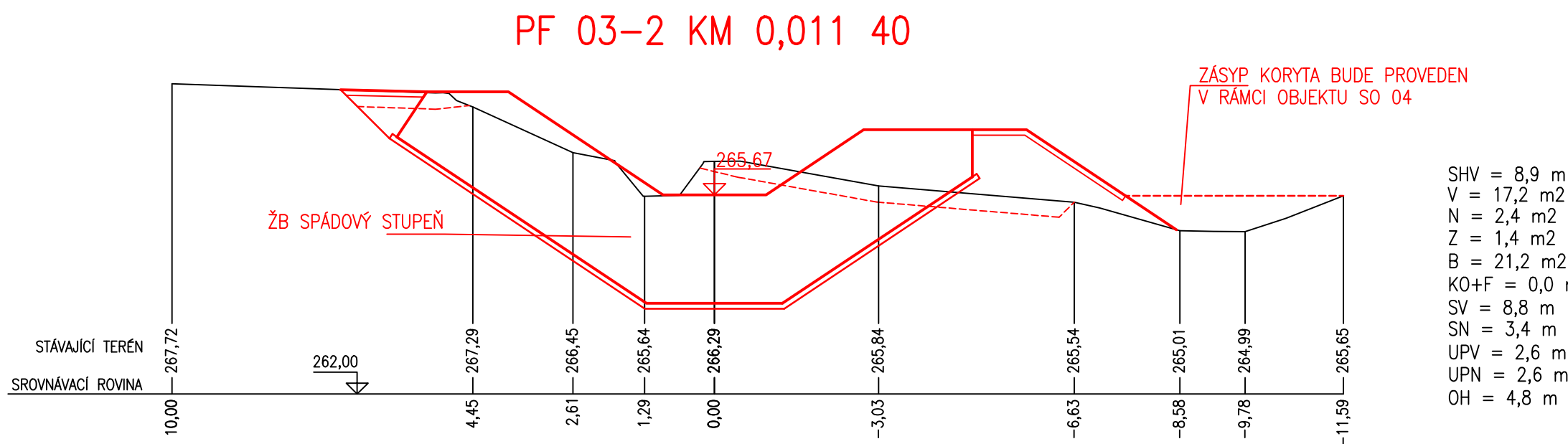
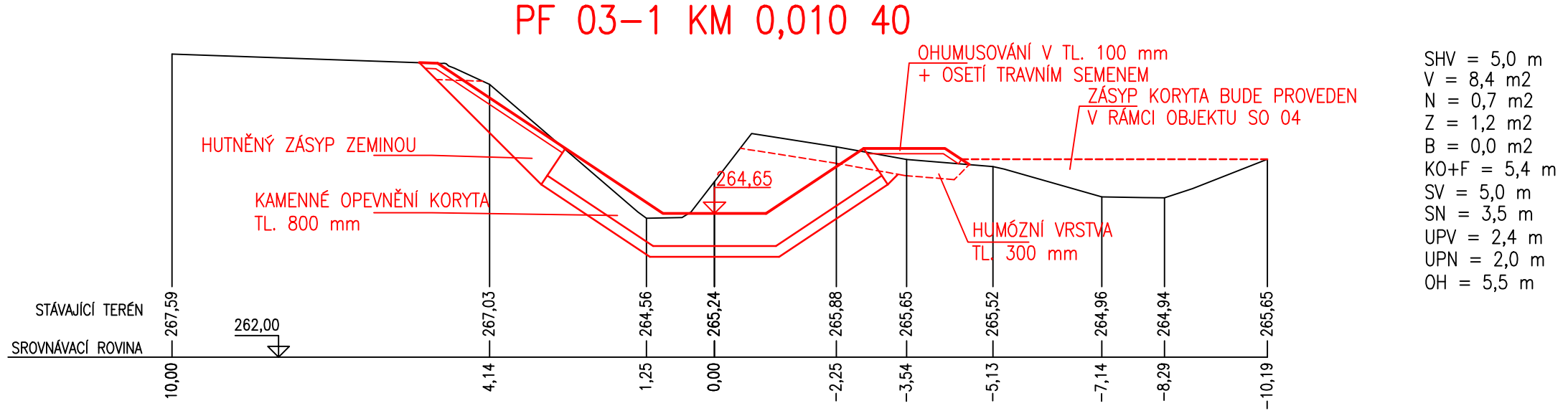
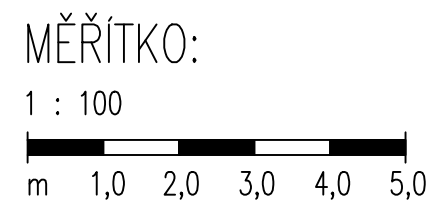


ODPADNÍ KORYTO OD BEZPEČNOSTNÍHO PŘELIVU
PŘÍČNÉ ŘEZY M 1:100



- LEGENDA :
- SHV – SEJMUTÍ HUMÓZNÍ VRSTVY TL. 0,3 m
 - V – VÝKOP ZEMINY
 - N – NÁSPY ZEMINY
 - Z – ZPĚTNÝ ZÁSYP ZEMINY
 - B – ŽB SPADOVÝ STUPEŇ
 - KO+F – KAMENNÉ OPEVNĚNÍ +FILTR, TL. 0,8 m
 - SV – SVAHOVÁNÍ VÝKOPŮ
 - SN – SVAHOVÁNÍ NÁSPYŮ
 - UPV – ÚPRAVA PLÁNĚ VE VÝKOPU
 - UPN – ÚPRAVA PLÁNĚ V NÁSPY
 - OH – OHUMUSOVÁNÍ V TL. 100 mm A OSETÍ TRAVNÍM SEMENEM



VÝŠKOVÝ SYSTÉM: BALT PO VYROVNÁNÍ
KÓTOVÁNO V mm

VYPRACOVAL ING. M. DRAHOŠ		KRESLIL ING. M. DRAHOŠ	ZODP. PROJEKTANT ING. M. DRAHOŠ	VEDOUČÍ ÚTVARU ING. J. HODÁK	<div> VODNÍ DÍLA - TBD</div> <div>Pracoviště Brno: Studená 2, 638 00 Brno Tel.: 721 222 313 bmo@vdtbd.cz www.vdtbd.cz</div>	
INVESTOR POVOĐÍ MORAVY, s.p., DŘEVAŘSKÁ 11, 602 00 BRNO						
MÍSTO STAVBY K.Ú. ŠÍŠMA, KRAJ OLOMOUCKÝ						
AKCE VODNÍ NÁDRŽ ŠÍŠMA - REKONSTRUKCE A TĚŽBA NÁNOSŮ						
SO 03 ÚPRAVA BEZPEČNOSTNÍHO PŘELIVU (BP) VČ. ODPADNÍHO KORYTA					PROJEKT Č. P 3436 / 24	ARCHIVNÍ Č. 3601 / 403
OBJEKT PŘÍLOHA					DATUM 10 / 2025	STUPEŇ DPS
					FORMÁT 5xA4	
ODPADNÍ KORYTO OD BEZPEČNOSTNÍHO PŘELIVU, PŘÍČNÉ ŘEZY					MĚŘITKO 1 : 100	ČÍSLO PŘÍLOHY D.2.1.5